

Last opp spor i morotur

Trykk på «LAST OPP GPX-FIL». Oppe i venstre hjørne av kartet. Finn så den riktige fila som du har lagret lokalt på din maskin. Velg denne og trykk «åpne». Det er viktig at sporet er lagret i GPX-format.

Løype på kartet

Turen er sporet:

En vei  Tur/retur  Rundtur/overgangstur

Lengde én vei: 0,00 km

Stigning: 0 m

Foreslått gradering: Grønn

Søk etter sted

Tegn rute

Snu spor

Fjern hele sporet

Legg til interessepunkt

Turkart

Lenke til turbeskrivelse:  
Derom denne turen er beskrevet på annet nettsted kan du legge inn lenke til denne beskrivelsen her.

Løype på kart:

Turen er sporet:

[LAST OPP GPX-FIL](#)  En vei  Tur/retur  Rundtur/overgangstur

Lengde én vei: 1,79 km

Stigning: 378 m

Foreslått gradering: Blå

Søk etter sted

Tegn rute

Snu spor

Fjern hele sporet

Legg til interessepunkt

Turkart

Gradering:\*  
Automatisk valgt gradering kan overstyres ved behov.

Blå  
Målgruppe:  
Turen krever noe erfaring og utholdenhet.

## Løype på kart:

LAST OPP GPX-FIL

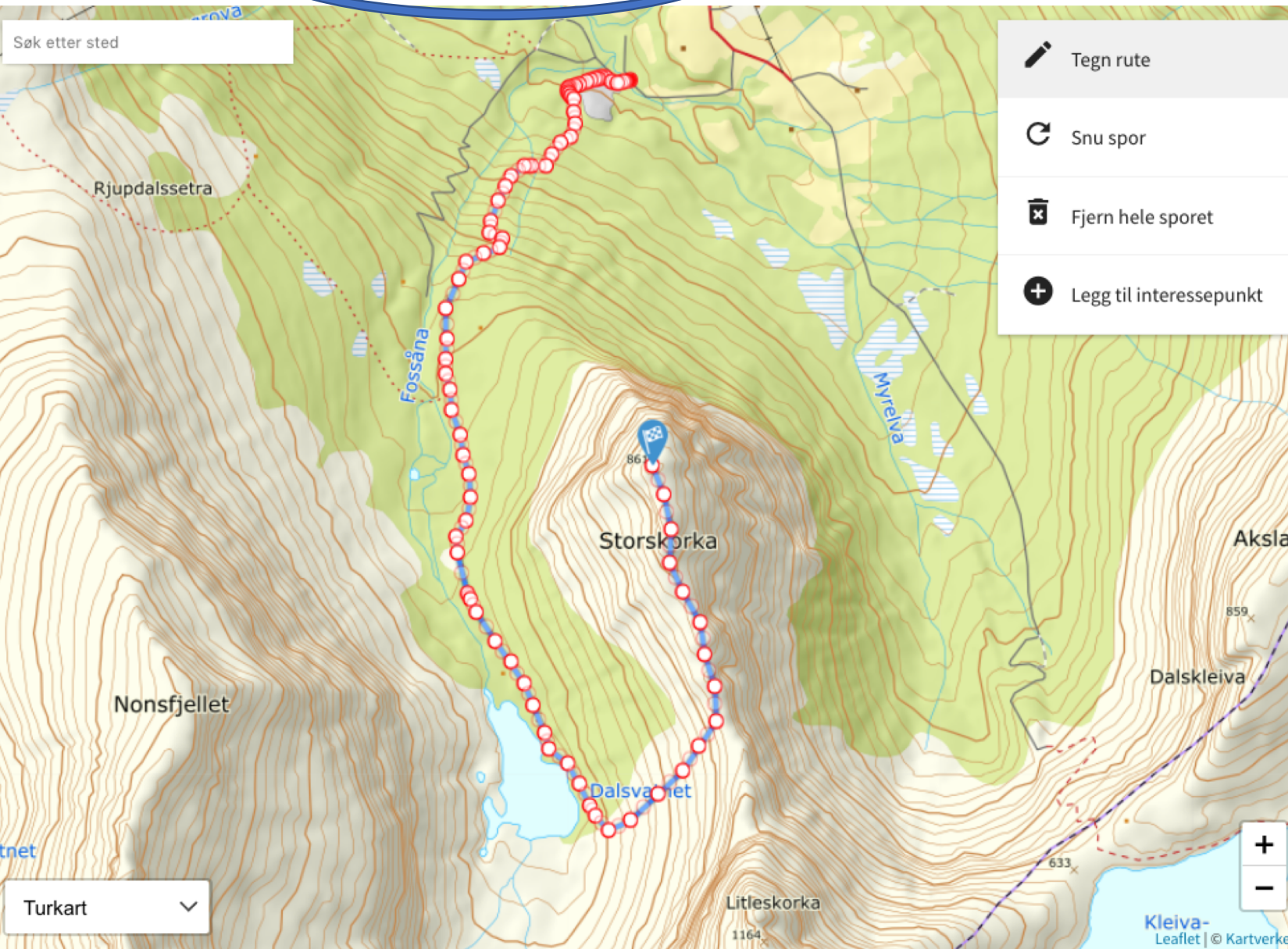
Turen er sporet:

Én vei  Tur/retur  Rundtur/overgangstur

Lengde én vei  
4,13 km

Stigning  
768 m

Foreslått gradering  
Rød



Sporet skal nå legge seg i kartet. Målflagget vil bli stående på det siste punktet i sporet. Det er dette punkte som vises i turoversikten på fremsiden av morotur og StikkUT. For at gradering, turlengde og stigning skal bli riktig, er det viktig at du huker av for om turen er sporet en vei, tur/retur eller som en rundtur.



## Løpe på kart:

LAST OPP GPX-FIL

Turen er sporet:

Én vei  Tur/retur  Rundtur/overgangstur

Lengde én vei

4,13 km

Stigning

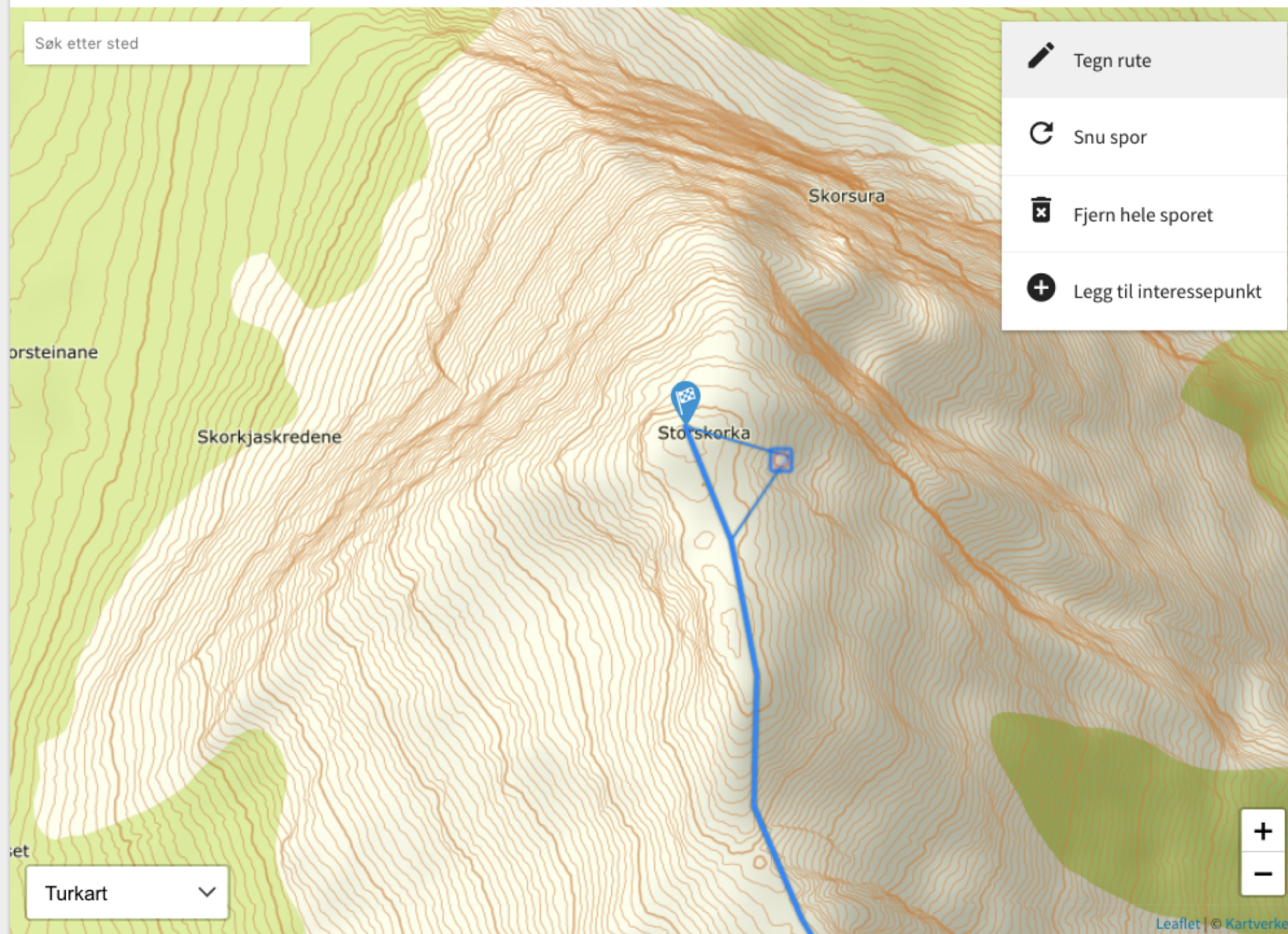
768 m

Foreslått gradering

Rød

Du kan redigere og «vaske» sporet etter at du har lagt det inn i kartet. Det kan være lurt å zoome godt inn i kartet for å gjøre dette. Flytte på punkter ved å «ta tak i» punktet du vil flytte med musa (hold inne venstre museknapp) og flytt punktet hvor du vil ha det.

Du kan også slette enkeltpunkter: hold musepekeren over punktet du vil fjerne og trykk høyre museknapp.

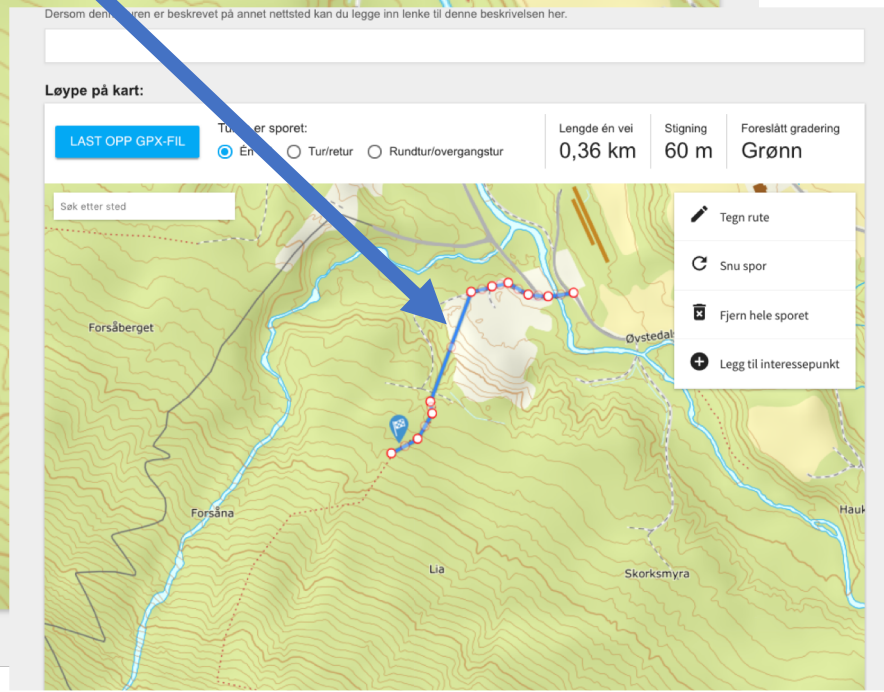




## Løype på kart:

**LAST OPP GPX-FIL** Turen er sporet:  Én vei  Tur/retur  Rundtur/overgangstur

Lengde én vei: **0,41 km** Stigning: **60 m** Foreslått gradering: **Grønn**



Du kan også fjerne fler punkter i en operasjon:

1. Hold inne shift-knappen på tastaturet.
2. Trykk inn venstre museknapp og dra et rektangel over de punktene du vil fjerne.
3. Trykk backspace for å slette punktene

